


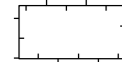


LEGENDA VÝKRESU HODNOT

Administrativní členění

-  Hranice SO ORP Turnov
-  Hranice obcí
-  Hranice katastrálního území
-  Zastavěné území


















Kulturní a historické hodnoty

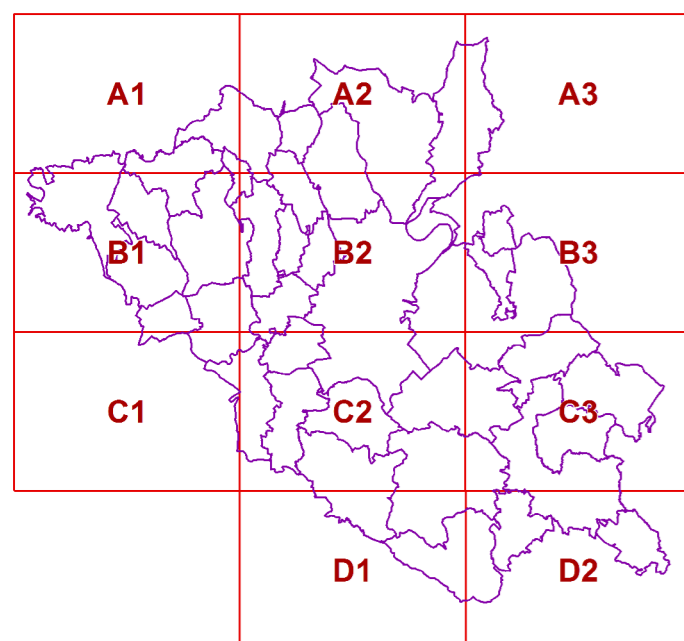
- + Válečné hroby
-  Nemovitá kulturní památka
-  Nemovitá národní kulturní památka
-  Architektonicky cenná stavba
-  Historicky významná stavba
-  Významná stavební dominanta
-  Místo významné události
-  Významný vyhlídkový bod
-  Městská památková zóna
-  Region lidové architektury
-  Území s archeologickými nálezy - 1. kategorie
-  Území s archeologickými nálezy - 2. kategorie

Civilizační hodnoty

-  Objekt požární ochrany
-  Objekt civilní ochrany
-  Objekt policie
-  Jízdárna
-  Turistická trasa - modrá
-  Turistická trasa - zelená
-  Turistická trasa - červená
-  Turistická trasa - žlutá
-  Cyklotrasa
-  Lyžařská běžecká trasa
-  Dálnice II. třídy
-  Silnice I. třídy
-  Silnice II. třídy
-  Silnice III. třídy
-  Železniční trať celostátní
-  Železniční trať regionální
-  Letiště
-  Objekt protipovodňové ochrany - hráz
-  Plochy občanské vybavenosti

Přírodní hodnoty

-  Památný strom
-  Vodní tok
-  Biotopy zvláště chráněných druhů
-  Migračně významná území
-  Geopark Český ráj
-  NATURA 2000 - evropsky významná lokalita
-  Významný krajinný prvek - registrovaný
-  Maloplošně zvláště chráněné území
-  Přírodní park Maloskalsko
-  Národní přírodní památka
-  Přírodní památka
-  Přírodní rezervace
-  CHKO Český ráj
-  Interakční prvek
-  Lokální biocentrum
-  Lokální biokoridor
-  Regionální biocentrum
-  Regionální biokoridor
-  Nadregionální biokoridor
-  Lesy
-  Půdy I. a II. třídy ochrany
-  Ložisko nerostných surovin
-  Vodní nádrž



ÚZEMNĚ ANALYTICKÉ PODKLADY PRO SPRÁVNÍ ÚZEMÍ ORP TURNOV VÝKRES HODNOT ÚZEMÍ

Pořizovatel: Městský úřad Turnov
Odbor rozvoje města



Měřítko: 1:10 000

Datum: 12/2016