


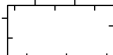








LEGENDA VÝKRESU PROBLÉMŮ K ŘEŠENÍ V ÚPD








Administrativní členění

-  Hranice SO ORP Turnov
-  Hranice obcí
-  Hranice katastrálního území
-  Zastavěné území







Závady

-  ZU_PO Zastavěné území v poddolovaném území
-  ZU_SE Zastavěné území v sesuvném území
-  ZU_ZA Zastavěné území v záplavovém území
-  Brownfields
-  Silnice v aktivním sesuvu
-  Železnice v aktivním sesuvu

Ohrožení

-  Staré zátěže území a kontaminované plochy
-  Aktivní sesuv
-  Aktivní sesuv - plošný
-  Poddolované území - plošné
-  Území zvláštní povodně pod vodním dílem
-  Záplavové území Q100
-  Aktivní zóna záplavového území

Střety

-  Vodní hospodářství - A, B, E, O, Y, Z
-  Ochrana přírody a krajiny - C, D, I, J, K, L, Q, W, X
-  Technická infrastruktura - G, H, CH
-  Dopravní infrastruktura - F, P, S, T, U, V
-  Kultura a urbanismus - M, N
-  Geologie - R

