


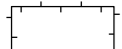












LEGENDA VÝKRESU ZÁMĚRŮ NA PROVEDENÍ ZMĚN V ÚZEMÍ

Administrativní členění















-  Hranice SO ORP Turnov
-  Hranice obcí
-  Hranice katastrálního území
-  Zastavěné území

Záměry ZÚR a ÚAP Liberecký kraj, poskytovatelé




-  Osa koridoru pro umístění rychlostní komunikace
-  Osa koridoru pro umístění silnic II. třídy
-  Železniční trať - modernizace, optimalizace
-  Železniční trať - koridor pro umístění trati
-  Železniční trať - koridor pro umístění trati (rezerva)
-  Multifunkční turistický koridor
-  Cyklotrasy
-  Cyklokoridor
-  Greenway Jizera
-  Koridor pro umístění staveb a opatření protipovodňové ochrany

Záměry z platné ÚPD, poskytovatelé


















Technická infrastruktura

-  Čerpací stanice odpadních vod
-  Čistírna odpadních vod
-  Elektrická stanice
-  Regulační stanice VTL/STL
-  Vodojem
-  Čerpací stanice
-  Vodovodní řad
-  Kanalizační stoka
-  Vedení elektrické energie 35 kV
-  Vedení elektrické energie 110 kV
-  Plynovod NTL včetně ochranného pásma
-  Plynovod STL včetně ochranného pásma
-  Ochranné pásmo elektrické stanice
-  Ochranné pásmo elektrického vedení











Dopravní infrastruktura

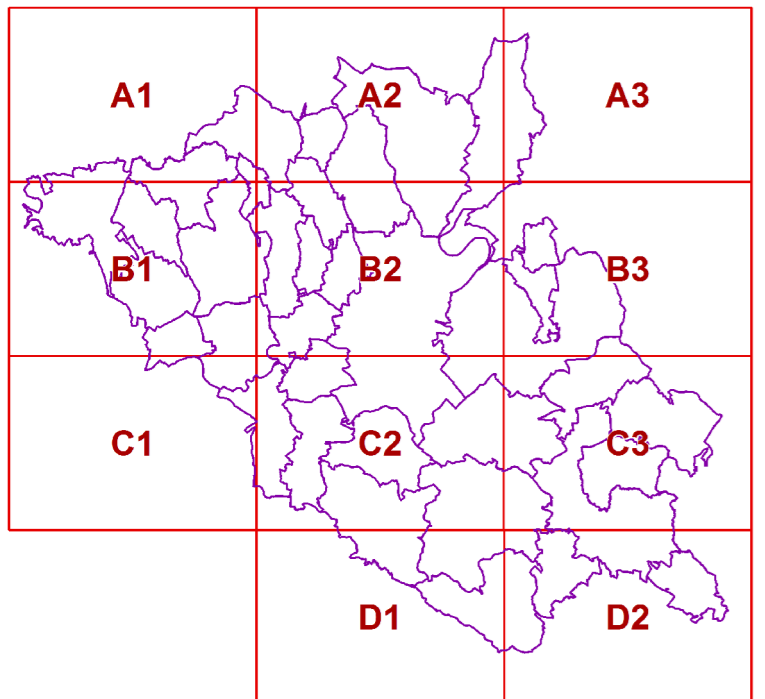
-  Osa koridoru pro umístění rychlostní komunikace
-  Silnice I. třídy
-  Osa koridoru pro umístění silnic II. třídy
-  Varianta osy koridoru pro umístění silnice II. třídy
-  Silnice III. třídy
-  I/35 varianta S 13,5/90, třífázové uspořádání
-  I/35 varianta S 21,5/100, čtyřfázové uspořádání
-  Koridor pro pozemní komunikaci (rezerva)
-  Přeložka silnice II/283 - varianta 1
-  Přeložka silnice II/283 - varianta 2
-  Přeložka silnice II/283 - varianta 3
-  Přeložka silnice II/283 - varianta 4
-  Přeložka silnice II/283 - varianta 5
-  Přeložka silnice II/283 - varianta 6
-  Místní a účelové komunikace

Plochy s rozdílným způsobem využití

-  Bydlení
-  Plochy občanského vybavení
-  Plochy sportu a rekreace
-  Rekreace
-  Veřejné prostranství
-  Technická vybavenost
-  Plochy výroby a skladování
-  Plochy zemědělské výroby
-  Hřbitov
-  Parkoviště
-  Plochy smíšené nezastavěného území
-  Pěstební plochy
-  Sady a zahrady
-  TTP
-  Zeleň
-  Lesy
-  Vodní toky a plochy


Územní systém ekologické stability a ostatní záměry

-  Interakční prvek
-  Lokální biocentrum
-  Lokální biokoridor
-  Regionální biocentrum
-  Regionální biokoridor
-  Nadregionální biokoridor
-  Koridor pro realizaci protipovodňových opatření
-  Vodní nádrž
-  Záplavové území
-  Prognózní ložisko nerostných surovin



ÚZEMNĚ ANALYTICKÉ PODKLADY PRO SPRÁVNÍ ÚZEMÍ ORP TURNOV
VÝKRES ZÁMĚRŮ NA PROVEDENÍ ZMĚN V ÚZEMÍ

Pořizovatel: Městský úřad Turnov
 Odbor rozvoje města



Měřítko: 1:10 000 Datum: 12/2016